

СОГЛАСОВАНО

Начальник отдела образования
администрации Лебедянского
муниципального района

_____ Е.Ю. Сотникова

_____ 2018

УТВЕРЖДАЮ

Директор МБОУ «Гимназия №1
имени Н.И.Борцова» г.Лебедянь

_____ И.Н.Алешин

_____ 2018

СОГЛАСОВАНО

Начальник ОГИБДД МО МВД
России «Лебедянский»

_____ О.В. Другов

_____ 2018

ПАСПОРТ

дорожной безопасности

Муниципального бюджетного

образовательного учреждения

«Гимназии №1 имени Н.И.Борцова»

Лебедянь Липецкой области

2018 г

Содержание

1. Общие сведения	2
2. План – схема района расположения ОУ. Пути движения транспортных средств и детей.....	4
3. Схема организации дорожного движения в непосредственной близости от образовательного учреждения с размещением соответствующих технических средств, маршруты движения детей и расположение парковочных мест автотранспорта.....	6
4. Маршруты движения организованных групп детей от ОУ к стадиону, парку или к спортивно-оздоровительному комплексу.....	8
5. Пути движения транспортных средств к местам разгрузки/погрузки и рекомендуемых безопасных путей передвижения детей по территории образовательного учреждения.....	10
6. Информация об обеспечении безопасности перевозок детей специальным транспортным средством (автобусом).....	11
7. Маршрут движения автобуса ОУ.....	14
8. Безопасное расположение остановки автобуса у ОУ.....	15
9. Дополнительные схемы.....	16
10. Организация надзора за эксплуатацией.....	17
11. Пояснительная записка к Паспорту дорожной безопасности.....	19
12. Отзывы, предложения и замечания.....	22

Общие сведения

(Наименование ОУ) Муниципальное бюджетное общеобразовательное учреждение «Гимназия №1 имени Н.И.Борцова» г.Лебедянь, Липецкой области.

Тип ОУ общеобразовательное учреждение

Юридический адрес ОУ: 399610 Липецкая область, г.Лебеднь, улица Антонова 14

Тел./факс 5-21-25

Фактический адрес ОУ: 399610 Липецкая область, г. Лебеднь, улица Антонова 14

Тел./факс 5-21-25

Руководители ОУ:

Директор (заведующий) Алешин Игорь Николаевич

(фамилия, имя, отчество)

5-21-25

(телефон)

Заместитель директора

по учебной работе Подзорова Ольга Александровна 5-20-74

(фамилия, имя, отчество)

(телефон)

Заместитель директора

по воспитательной работе Архипова Наталья Александровна 5-24-68

(фамилия, имя, отчество)

(телефон)

Ответственные работники

муниципального органа

образования ведущий специалист отдела образования Скуратова Елена Николаевна

Тел: 5-25-38

Ответственные от Госавтоинспекции ст. ИАЗ ОГИБДД МОМВД России «Лебедянский»

ст. л-т полиции Тихонова Л.А 8(47466) 5-15-40

Ответственные работники

за мероприятия по профилактике

детского травматизма Ответственный за БДД Молоканова И.А. 8-950-808-97-74

Руководитель или ответственный

работник дорожно-эксплуатационной

организации, осуществляющей

содержание УДС* директор ООО «Лебедянь- Спецкомсервис» Ложков А.В. 8-905-855-83-02

* Дорожно-эксплуатационные организации, осуществляющие содержание УДС, несут ответственность в соответствии с законодательством Российской Федерации (Федеральный закон «О безопасности дорожного движения» №196-ФЗ, КоАП, Гражданский кодекс).

Руководитель или ответственный

работник дорожно-эксплуатационной

организации, осуществляющей

содержание ТСОДД директор ООО «Лебедянь- Спецкомсервис» Ложков А.В. 8-905-855-83-02

Руководитель кружка ЮИД Красников Геннадий Вячеславович

Количество отрядов ЮИД 1

Количество обучающихся 12

Наличие информационного стенда по БДД-нет

Наличие уголка по БДД реакриация второго этажа

(если имеется, указать место расположения)

Наличие класса по БДД нет

(если имеется, указать место расположения)

Наличие автогородка (площадки) по БДД нет

Наличие автобуса в ОУ Автобус для перевозки детей

(при наличии автобуса)

Владелец автобуса МБОУ гимназия №1 г.Лебедянь

(ОУ, муниципальное образование и др.)

Время занятий в ОУ: 1 смена: с 8.00 по 14.40

2 смена: с 13.25 по 17.15

Внеклассные занятия: с 14.40 по 18.00






Телефоны оперативных служб:

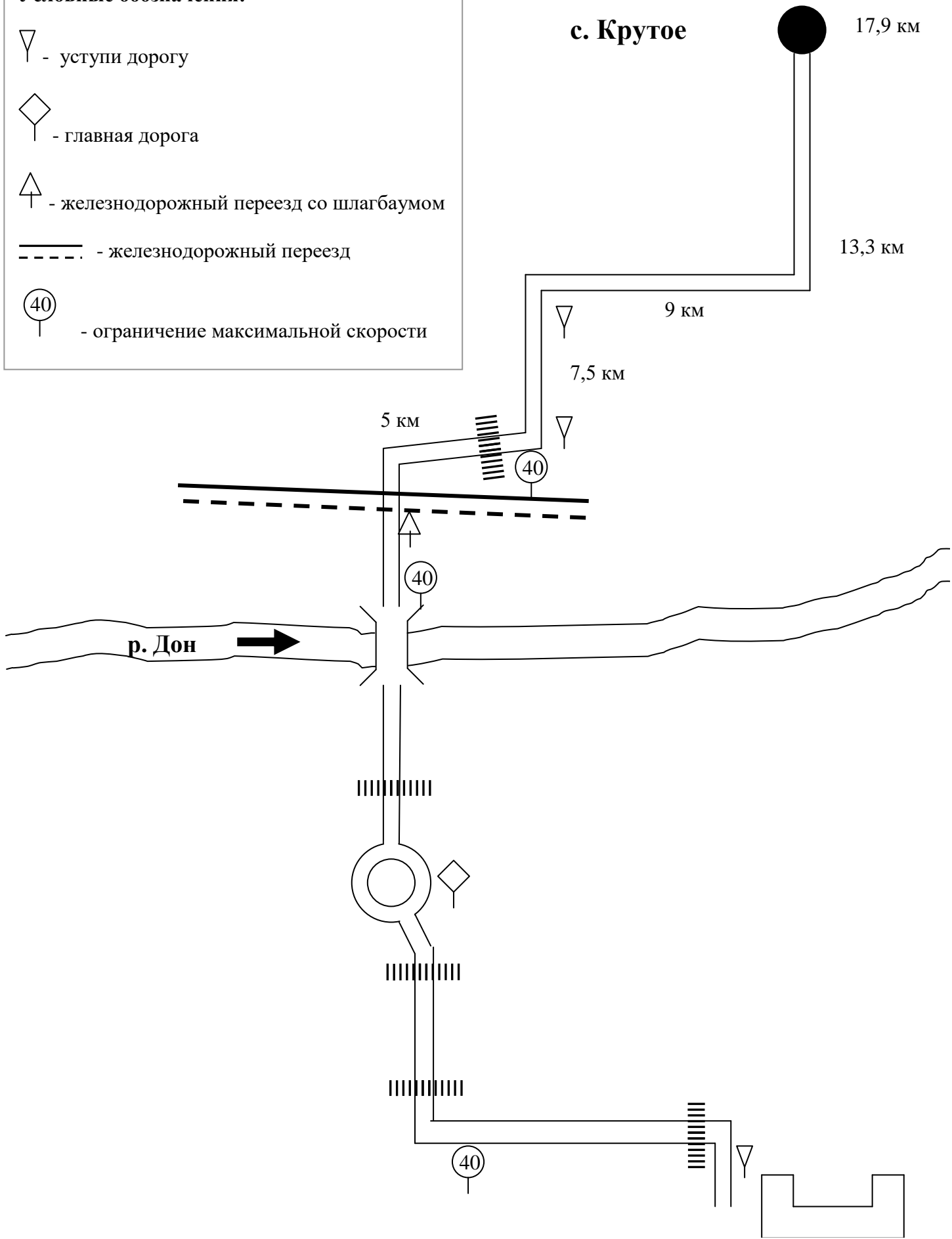
Дежурная часть ОГИБДД МО МВД России «Лебедянский» 8(474)66 5-21-05

ПЧ 31 г.Лебедянь 8(474)66 -5-20-32

Скорая помощь 03, 8 (474) 66-5-23-39

Условные обозначения:

-  - уступи дорогу
-  - главная дорога
-  - железнодорожный переезд со шлагбаумом
-  - железнодорожный переезд
-  - ограничение максимальной скорости

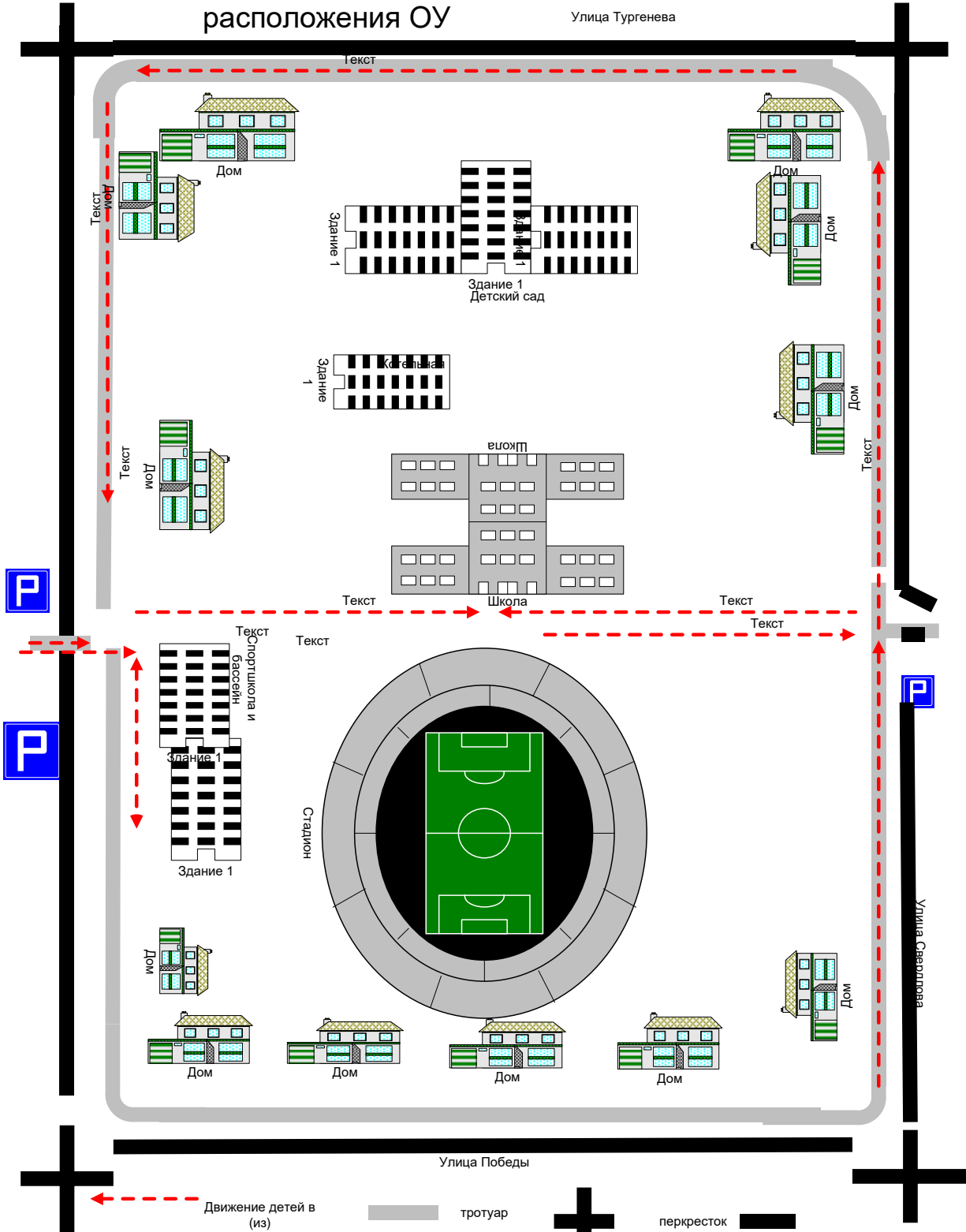


**Здание начальной школы
МБОУ гимназия №1**

План-схема района расположения ОУ

Улица Тургенева

Текст



Движение детей в
(из)
образовательное
учреждение

тротуар

перекресток

Проезжая часть

Улица Свердлова

Улица Победы

II. Информация об обеспечении безопасности перевозок детей специальным транспортным средством (автобусом).

2.1. Общие сведения

Количество автобусов 1

Марка	Форд Транзит TST 41С			
Модель	Автобус для перевозки детей			
Год выпуска	2016			
Государственный регистрационный знак	М 248 ХА48			
Количество мест в автобусе	13			
Свидетельство о регистрации ТС	48 44 №924077			

Страховой полис	Государственный технический осмотр
Серия ЕЕЕ № 1028406747	срок действия до 01.02.2019

Соответствие конструкции требованиям, предъявляемым к школьным автобусам соответствует требованиям «Автобус для перевозки детей»

1. Сведения о водителе автобуса

Фамилия, имя, отчество	Принят на работу № в/у, категории, действенно до	Стаж в категории D	Дата предстоящего мед. осмотра	Период проведения стажировки	Повышение квалификации	Допущенные нарушения ПДД
Еропкин Александр Евгеньевич	15.11.13 48ун 313277	13 лет	12.11.17	15.11.13- 19.11.13		

2. Организационно-техническое обеспечение

1) Лицо, ответственное, за обеспечение безопасности дорожного движения:

Молоканова Ираида Александровна

2) Организация проведения предрейсового медицинского осмотра водителя:

осуществляет ООО «ПАТП «Лебедянское»
(Ф.И.О. специалиста)

на основании договор № 10/18

действительного до 20.03.2019г.

3) Организация проведения предрейсового технического осмотра транспортного средства:

осуществляет ИП Назаров Ю.Г
(Ф.И.О. специалиста)

на основании договора 23/17

действительного до 10.10.2018г

4) Дата очередного технического осмотра

ТО-1	20.10.18					
ТО-2	25.12.18					
ТО-1						
ТО-2						

5) Место стоянки автобуса в нерабочее время дворовая территория у здания гимназии по улице Антонова 14

меры, исключающие несанкционированное использование охраняется сторожем

6) наличие постоянного диспетчерского контроля за движение автобуса _____ в том числе использование спутниковой навигации установлена спутниковая система 12.04.17года.

7) Оснащение техническим средством контроля «тахографом» 12.04.17г.

Дата калибровки 1.06.2016

3. Сведения о собственнике транспортного средства

Состоит на балансе МБОУ гимназии №1

Юридический адрес владельца г.Лебедянь, ул.Антонова 14

Фактический адрес владельца г.Лебедянь, ул.Антонова 14

Телефон ответственного лица 8474-66-5-21-25

Лицензионная карта _____

4.Сведения об организациях, осуществляющих техническое обслуживание и ремонт автобусов. ЧП Назаров Ю.Г. на основании договора №23|17 от 09.10.17

5. Сведения об организациях, осуществляющих перевозку детей специальным транспортным средством (автобусом)

Перевозка детей осуществляется транспортным средством (автобусом) МБОУ гимназии №1

6. Сведения о ведении журнала инструктажа

Перед каждым выездом осуществляется проведение инструктажа водителя, ответственным за БДД с записью в журнал.

Пояснительная записка к Паспорту дорожной безопасности образовательного учреждения

1. Паспорт дорожной безопасности образовательного учреждения (далее – Паспорт) предназначен для отображения информации об образовательном учреждении (далее – ОУ) с точки зрения обеспечения безопасности детей на этапах их перемещения "дом – ОУ – дом", для использования преподавательским составом и сотрудниками Госавтоинспекции в работе по разъяснению безопасного передвижения и поведения детей на улично-дорожной сети вблизи ОУ и на маршруте "ОУ – дом", для подготовки мероприятий по предупреждению детского дорожно-транспортного травматизма. Паспорт ведется ответственным сотрудником образовательного учреждения совместно с сотрудниками Госавтоинспекции, которые оказывают помощь в разработке Паспорта, а также при внесении необходимых изменений в отдельные разделы Паспорта (схемы, перечни мероприятий по предупреждению ДТП с участием обучающихся). Оригинал Паспорта хранится в ОУ, а копия в контрольно-наблюдательном деле в подразделении Госавтоинспекции. Для более эффективного использования Паспорта создается его электронная версия.

2. Типовой Паспорт должен иметь титульный лист и содержать следующие разделы:

- Общие сведения;
- План-схемы;
- Рекомендации по реализации мероприятий по проведению проверок территорий ОУ, подъездных путей и пешеходных переходов.

2.1. Титульный лист должен содержать надпись «Паспорт дорожной безопасности образовательного учреждения» и наименование образовательного учреждения; В верхней части листа справа надпись «Утверждаю» и реквизиты (ФИО, дата утверждения) руководителя образовательного учреждения. Слева надпись «Согласовано» и реквизиты (ФИО, дата утверждения) ответственного руководителя администрации органа местного самоуправления. Слева, под первой согласующей подписью, надпись «Согласовано» и реквизиты (ФИО, дата утверждения) руководителя органа управления Госавтоинспекции муниципального образования.

Внизу листа указывается год подготовки Паспорта.

2.2. Раздел «Общие сведения» должен содержать следующую информацию:

- Наименование ОУ;
- Тип ОУ;
- Юридический адрес ОУ;
- Фактический адрес ОУ (если отличается от юридического);
- Руководители ОУ: Директор (заведующий);
Заместитель директора по учебной работе;
Заместитель директора по воспитательной работе;
- Ответственный от муниципального органа образования (телефон, адрес);
- Ответственный (ые) от Госавтоинспекции (телефон, адрес);
- Ответственные за мероприятия по профилактике детского травматизма (телефон, адрес);
- Руководитель или ответственный работник дорожно-эксплуатационной организации, осуществляющей содержание УДС□ (телефон, адрес);

- Руководитель или ответственный работник дорожно-эксплуатационной организации, осуществляющей содержание ТСОДД (телефон, адрес);
- Количество учащихся;
- Наличие уголка по БДД (если имеется, указать место расположения);
- Наличие класса по БДД (если имеется, указать место расположения);
- Наличие автогородка (площадки) по БДД (если имеется);
- Наличие автобуса в ОУ;
- Расписание занятий в ОУ;
- Телефоны: оперативных служб: МЧС, Полиция, Скорая помощь;
дорожно-эксплуатационных организаций, осуществляющих
содержание УДС;

2.3. План-схемы, рекомендуемые к размещению в Паспорте:

(1.1.) района расположения ОУ, пути движения транспортных средств и детей (учеников):

1. Район расположения образовательного учреждения определяется группой жилых домов, зданий и улично-дорожной сетью с учетом остановок общественного транспорта (выходов из станций метро), центром которого является непосредственно образовательное учреждение;

2. Территория, указанная в схеме, включает в себя:

- образовательное учреждение;
- стадион вне территории ОУ, на котором могут проводиться занятия по физической культуре (при наличии);
- парк, в котором преподавателями проводятся занятия на открытом воздухе (при наличии);
- спортивно-оздоровительный комплекс (при наличии);
- жилые дома, в которых проживает большая часть детей (учеников) данного образовательного учреждения;
- автомобильные дороги и тротуары;

3. На схеме должно быть обозначено:

- расположение жилых домов, зданий и сооружений;
- сеть автомобильных дорог;
- пути движения транспортных средств;
- пути движения детей (учеников) в/из образовательного учреждения;
- уличные (наземные – регулируемые / нерегулируемые) и внеуличные (надземные и подземные) пешеходные переходы;
- названия улиц и нумерация домов.

Схема необходима для общего представления о районе расположения ОУ. Для изучения безопасности движения детей на схеме обозначены наиболее частые пути движения учеников от дома (от отдаленных остановок маршрутных транспортных средств) к ОУ и обратно.

При исследовании маршрутов движения детей необходимо уделить особое внимание опасным зонам, где часто дети (ученики) пересекают проезжую часть не по пешеходному переходу;

(п.1.2.) организации дорожного движения в непосредственной близости от образовательного учреждения с размещением соответствующих технических средств, маршруты движения детей и расположение парковочных мест:

1. Схема организации дорожного движения ограничена автомобильными дорогами, находящимися в непосредственной близости от образовательного учреждения;
 2. На схеме обозначено:
 - здание ОУ с указанием территории, принадлежащей непосредственно ОУ (при наличии указать ограждение территории);
 - автомобильные дороги и тротуары;
 - уличные (наземные – регулируемые / нерегулируемые) и внеуличные (надземные и подземные) пешеходные переходы на подходах к ОУ;
 - дислокация существующих дорожных знаков и дорожной разметки;
 - другие технические средства организации дорожного движения;
 - направление движения транспортных средств по проезжей части;
 - направление движения детей (учеников);
 3. На схеме указано расположение остановок маршрутных транспортных средств и безопасные маршруты движения детей (учеников) от остановочного пункта к ОУ и обратно;
 4. При наличии стоянки (парковочных мест) около ОУ, указывается место расположение и безопасные маршруты движения детей (учеников) от парковочных мест к ОУ и обратно.
- К схеме (в случае необходимости) должен быть приложен план мероприятий по приведению существующей организации дорожного движения к организации движения, соответствующей нормативным техническим документам, действующим в области дорожного движения, по окончании реализации которого готовится новая схема;

(1.3.) маршрутов движения групп детей от ОУ к стадиону, парку или к спортивно-оздоровительному комплексу (в случае их нахождения вне территории ОУ и необходимости проведения обязательных мероприятий, связанных с образовательным процессом);

На схеме района расположения ОУ указываются безопасные маршруты движения детей от ОУ к стадиону, парку или спортивно-оздоровительному комплексу и обратно. Данные схемы должны использоваться преподавательским составом при организации движения групп детей к местам проведения занятий вне территории ОУ.

(п.1.4) путей движения транспортных средств к местам разгрузки/погрузки и рекомендуемых безопасных путей передвижения детей по территории образовательного учреждения (в случае осуществления доставки грузов в ОУ автомобильным транспортом);

На схеме указывается примерная траектория движения транспортного средства на территории ОУ, в том числе место погрузки/разгрузки, а также безопасный маршрут движения детей во время погрузочно-разгрузочных работ.

В целях обеспечения безопасного движения детей по территории ОУ необходимо исключить пересечение пути движения детей и пути движения транспортных средств.

2.4. Паспорт может содержать и ряд других схем. Например, план-схему автогородка (при его наличии) и др.

В случае необходимости доставки детей в ОУ специальным транспортным средством (автобусом) для перевозки детей Паспорт должен содержать специальный раздел, касающийся такой перевозочной деятельности.

В данном разделе должны быть представлены сведения о владельце автобуса (ОУ, муниципальное образование, АТП и т.д.), соответствующие данные о месте хранения и технического обслуживания автобуса, подробные сведения о водителе (водителях) (ФИО, открытые категории, стаж вождения, сведения о переподготовке и др.) с обязательным указанием места медицинского освидетельствования водителя, а также должны быть размещены план-схемы:

(п.2.1) подробного маршрута движения автобуса до ОУ

На схеме указываются населенные пункты, через которые происходит следование автобуса ОУ, оборудованные места остановок для посадки и высадки детей в каждом населенном пункте; непосредственно населенный пункт, где расположено ОУ.

На схеме указан безопасный маршрут следования автобуса ОУ из пункта А в пункт В, а также обозначены:

- жилые дома населенных пунктов;
- здание ОУ;
- автомобильные дороги;
- дислокация существующих дорожных знаков на пути следования автобуса ОУ;
- пешеходные переходы, пересекающие проезжую часть маршрута движения автобуса ОУ;
- другие технические средства организации дорожного движения;

(п.2.2) безопасного расположения остановки автобуса ОУ

На схеме указывается подъезд в оборудованный «карман» или другое оборудованное место для посадки и высадки детей из автобуса ОУ, и дальнейший путь движения автобуса по проезжей части, а также безопасный маршрут движения детей (учеников) от остановки автобуса ОУ.

На схеме обозначено:

- жилые дома района расположения ОУ;
- здание ОУ;
- ограждение территории ОУ (при наличии);
- автомобильные дороги.

Кроме того, Паспорт может содержать любую другую информацию, позволяющую объективно оценить положение дел в ОУ в части, касающейся обеспечения безопасности обучающихся.